P.R.P. REGIONE ABRUZZO - Vigente
estratto da: GeoPortale WEB della Regione Abruzzo_ luglio 2015

scala 1: 10.000

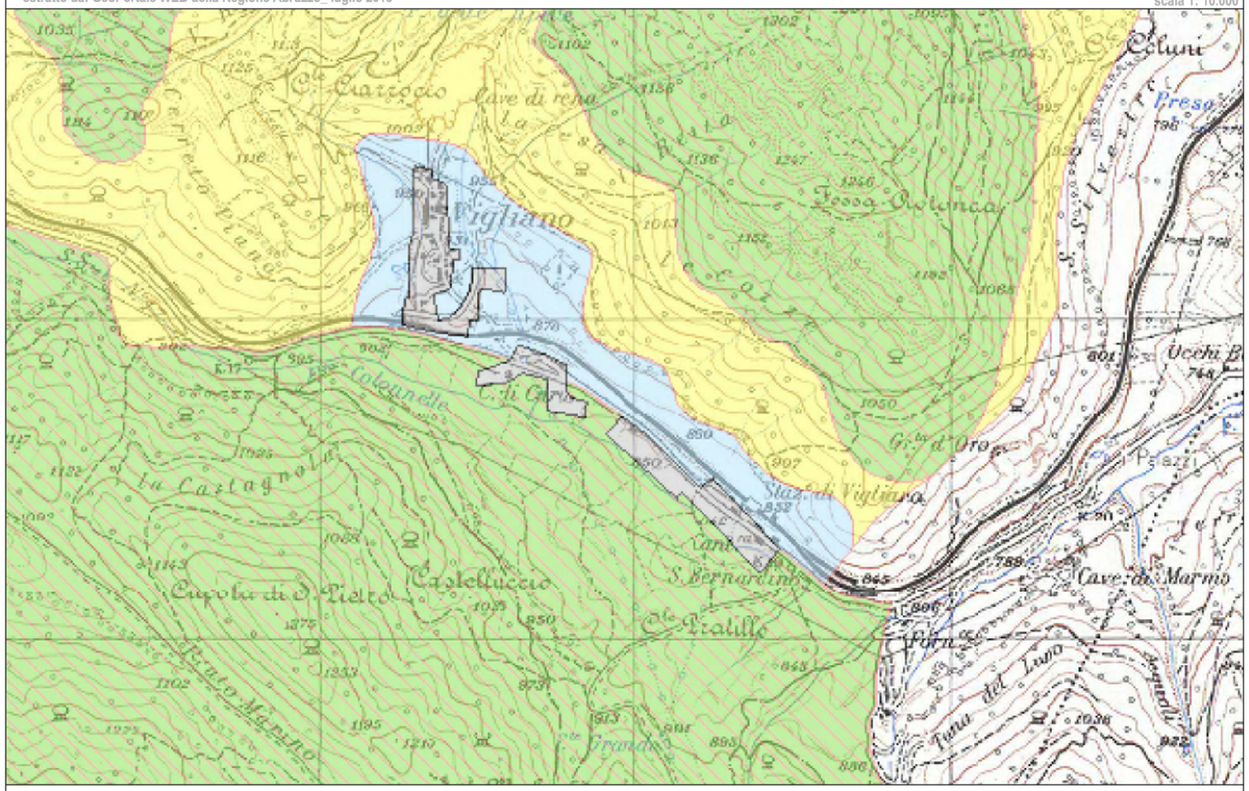

P.R.P. REGIONE ABRUZZO - Vigente
Tav. .....

scala 1: 25.000

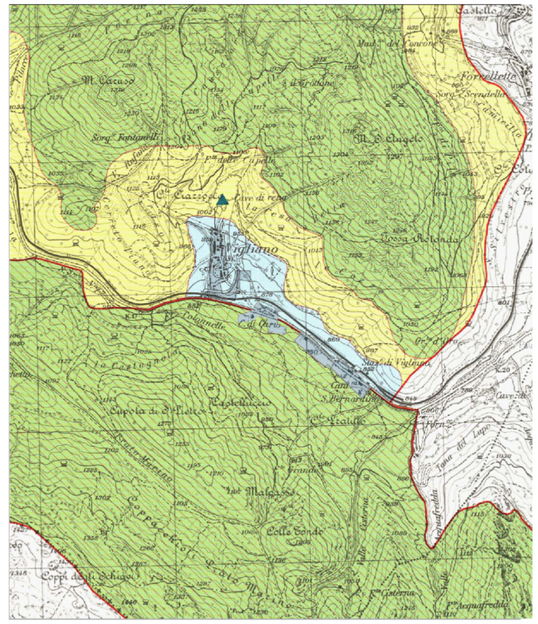

LEGENDA

PIANO REGIONALE PAESISTICO

CODIFICA CARTOGRAFICA		CATEGORIE DI TUTELA E VALORIZZAZIONE			
		Ambito montano	Ambito costiero	Ambito fluviale	
A	CONSERVAZIONE INTEGRALE	A1	A1	A1	
		—	A1c2 ambito 5	A2 ambito 8 A1a-A1b ambito 9 OB1, OB2/OB3, OC2 OD1 ambito 10 AO1 ambito 11	
		—	A1c3 ambito 5	A4 ambito 11	
	CONSERVAZIONE PARZIALE	A2	A2	A2	
		—	A1d1 ambito 5	SA1, SB5, OC1 ambito 10	
		—	A3	—	
B	TRASFORMABILITA' MIRATA	B1	B1	B1	Per l'ambito Aereo B
		B2	B2	—	
C	TRASFORMAZIONE CONDIZIONATA	C1	C1	C1	
		—	—	OC7 ambito 10	
		—	C2	—	
D	TRASFORMAZIONE AREME/SPONDIO	D	D	D	

P.R.P. REGIONE ABRUZZO - Variato
estratto da: GeoPortale WEB della Regione Abruzzo_ luglio 2015

scala 1: 10.000

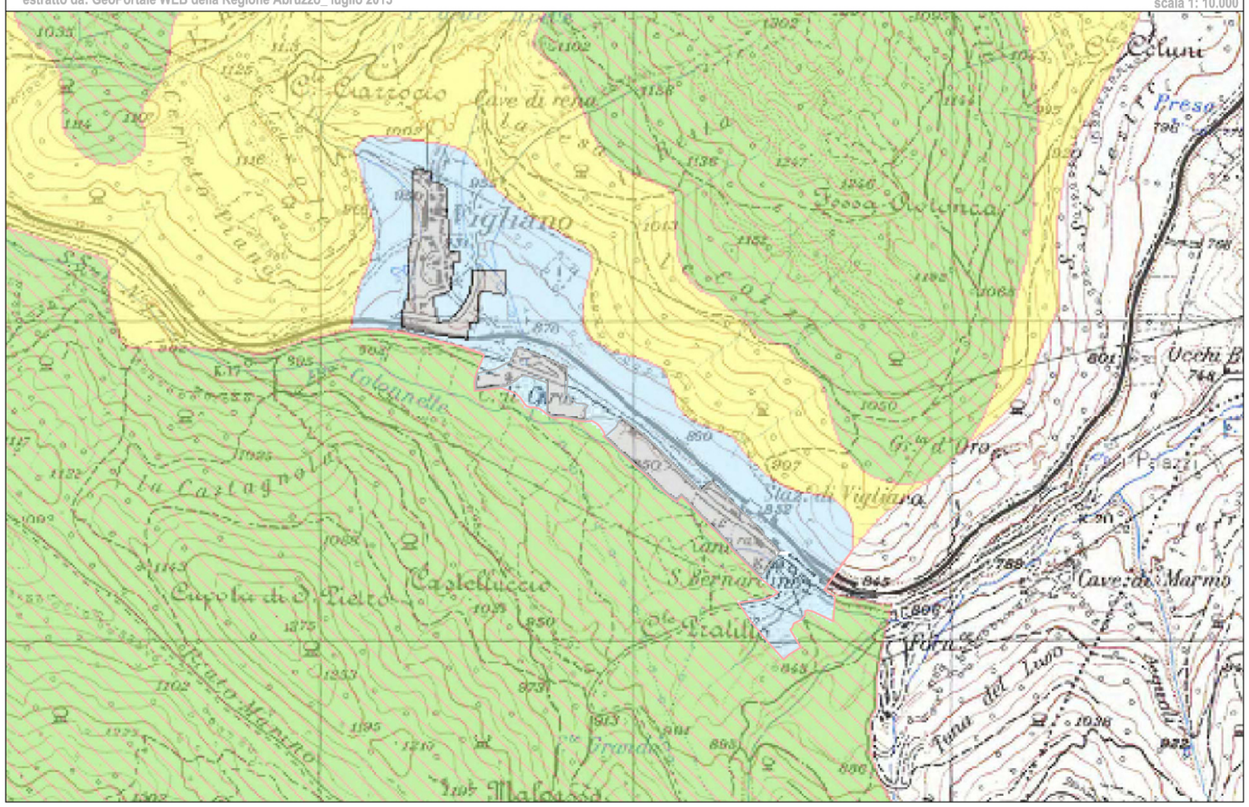

P.R.P. REGIONE ABRUZZO - Vigente
Tav. .....

scala 1: 25.000

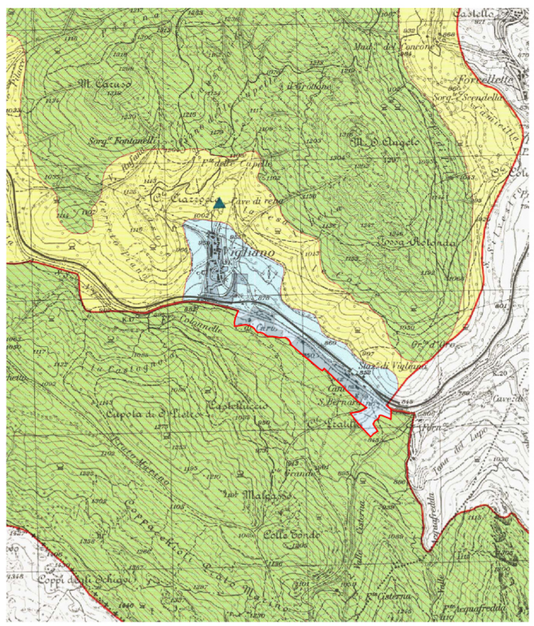

COMUNE DI: SCOPPITO

PROVINCIA: L'AQUILA

PIANO REGOLATORE GENERALE

(Approvazione: Delibera di Consiglio Comunale n°16 del 28/04/2004)

VIGLIANO

PROGETTO: VARIANTE AL P.R.G. VIGENTE
IN VARIANTE AL PIANO REGIONALE PAESISTICO

COMMITTENTE: AMMINISTRAZIONE COMUNALE DI SCOPPITO

OGGETTO: PROPOSTA DI VARIANTE AL P.R.P.

ELABORATO
E.1
scala: VARIE

DATA: Dicembre 2019

PROGETTISTA:	Il Tecnico incaricato	l'Amministrazione Comunale
	Arch. Lucrezia SCIOSCIA	**Il Sindaco** dott. Marco GIUSTI ..... **Il R.U.P** ing. Fausto PANCELLA ..... **Il Segretario Comunale** dott.ssa Marisa D'AMICO .....

Adozione: *D.C.C. n° 32 del 06.07.2016*
Controdeduzioni: *D.C.C. n° 18 del 17.03.2017*

Studio MdA
Architetti Associati

studio tecnico MDA architetti associati - Via Vibrata, 4 - 64013 Corropoli (TE) - Partita I.V.A. 01612960672 - tel/fax: 0861.855617 - e.mail: info@studiomda.it